



Get alignement comprenait à l'origine 600 ou 700 menhirs orientés Nord-Est, Sud-Ouest dans la direction du lever du soleil au solstice d'hiver. Ils étaient disposés en quatre rangées sur plus d'un kilomètre.

L'alignement de la Madeleine était presque aussi important que celui de Carnac. Il reste aujourd'hui une cinquantaine de menhirs relevés récemment. En effet, le début du XXe siècle avec la nécessité d'agrandir les terres cultivables leur a été fatal. (source : <https://www.destination-paysbigouden.com/a-voir-a-faire/visites-patrimoine/les-alignements-de-la-madeleine-3001242>)



Chiens autorisés

Notation

Intérêt
général

???

Marche
d'approche

???

Difficulté
d'Accès

???

Durée de la
visite

???

Localisation







Grande région	Bretagne (53)
Ancienne région	Bretagne (53)
Département	Finistère (29)
Commune	Penmarch (29158)
Coordonnées	47.82797,-4.32122

Système	Datum	notation	Définition	coordonnées X	coordonnées Y
Lambert 93	RGF93	D.d	EPSG:2154	6772885	152999
Lambert II+	NTF	D.d	EPSG:27572	2335390	102087
UTM Nord fuseau 30	WGS84	D.d	EPSG:32630	5298025	401117
Lambert II	NTF	D.d	EPSG:27572	2335390	102087
Peuso-mercator	WGS84	D.d	EPSG:3785	6078283	-481036
Latitude Longitude	WGS84	DMS	EPSG:4326	47°49'40.692"	-4°19'16.392"
Latitude Longitude	WGS84	D.d	EPSG:4326	47.82797	-4.32122

Ajouter un commentaire

Commentaires

Essentiel

 Penmarch 29158
 Préhistoire, antiquité
 47.82797,-4.32122
 menhir
 André
 130 Visites
Publié Friday 22 March 2024
Révisé Friday 22 March 2024

Proximité

 Stèle de la Madeleine à Penmarch
293m

? Chapelle de la Madeleine à Penmarch
313m

? Croix de la Madeleine à Penmarch
329m

? Dolmen Lestriguiou à Plomeur
830m

? Menhir Kerscaven B à Penmarch
878m

? Menhir Park Men Bris à Plomeur
882m

? Menhir Kerscaven C à Penmarch
1km

? Menhir Kerscaven A à Penmarch
1.04km

? Allée couverte de Gouesnach à Penmarch
1.17km

? Site de Kerboulén à Plomeur
1.25km

Dans la même commune

? Menhir plage de Poz Carn à Penmarch

? Chapelle de la Madeleine à Penmarch

? Eglise saint Nonna à Penmarch

? Croix saint Guénolé 1 à Penmarch

? Croix Kéradennec 2 à Penmarch

? Stèle de la Madeleine à Penmarch

? Chapelle saint Marc à Penmarch

? Alignements de la Madeleine à Plomeur

? Monument aux morts à Penmarch

? La Tour Carrée à Penmarch

Avec le mot clé: menhir

- ? Alignements Pendreff à Plomeur
- ? Menhir Ti ar Poés à Plonéour-Lanvern
- ? Menhir Trustel Nevez à Combrit
- ? Menhir Men Rouz à Plobannalec-Lesconil
- ? Menhir Kerguelven à Pouldreuzic
- ? Menhir Pont du Moulin à Pleuven
- ? Ancienne chapelle saint Laurent à Crozon
- ? Menhir Par ar Pelliou à Treffiagat
- ? Menhir de la Mairie à treffiagat
- ? Menhir Penglaouic à Loctudy

Tout fermer ×