

?

Appelée aussi la Maison des Korrigans.

Il ne reste pratiquement rien de ce monument. Seul un support au pied d'un talus a survécu.

Particularités

- Allée couverte de Roz Criben à Audierne

Notation

Intérêt
général

????

Marche
d'approche

????

Difficulté
d'Accès

????

Durée de la
visite

????

Localisation







Grande région	Bretagne (53)
Ancienne région	Bretagne (53)
Département	Finistère (29)
Commune	Audierne (29003)
Coordonnées	48.02748,-4.54197

Système	Datum	notation	Définition	coordonnées X	coordonnées Y
Lambert 93	RGF93	D.d	EPSG:2154	6796505	138669
Lambert II+	NTF	D.d	EPSG:27572	2358912	87559
UTM Nord fuseau 30	WGS84	D.d	EPSG:32630	5320504	385039
Lambert II	NTF	D.d	EPSG:27572	2358912	87559
Peuso-mercator	WGS84	D.d	EPSG:3785	6111427	-505610
Latitude Longitude	WGS84	DMS	EPSG:4326	48°1'38.917"	-4°32'31.088"
Latitude Longitude	WGS84	D.d	EPSG:4326	48.027477	-4.541969

Ajouter un commentaire

Commentaires

Essentiel

 Audierne 29003
 Préhistoire, antiquité
 48.02748,-4.54197
 dolmen
 André
 137 Visites
Publié Friday 06 October 2023
Révisé Friday 06 October 2023

À proximité

 Lavoir du Stiri à Audierne
400m

? Audierne
619m

? Lavoir de Kerhuon à Audierne
1.1km

? Fontaine de Kérandraon à Esquibien
1.26km

? Chapelle de sainte Brigitte à Esquibien
1.29km

? Fontaine de sainte Brigitte à Esquibien
1.31km

? Croix de Landuguentel à Esquibien
1.36km

? Lavoir de Landuguentel à Esquibien
1.37km

? Mémorial du 26 août 1944 à Esquibien
1.47km

? Esquibien
1.53km

Dans la même commune

? Fontaine de Légueriou à Esquibien

? Stèle sainte Edwette à Esquibien

? Croix de Landuguentel à Esquibien

? Mémorial du 26 août 1944 à Esquibien

? Lavoir de Kerhuon à Audierne

? Fontaine de Kérandraon à Esquibien

? "Clin d'œil" au Môle du Raoulic à Audierne

? Stèle de Kerscao à Esquibien

? Fontaine sainte Edwette à Esquibien

? Lavoir du Stiri à Audierne

Avec le mot clé: dolmen

- ? Dolmen Kerdavol à Plobannalec-Lesconil
- ? Dolmen Menez Dregan A à Plouhinec
- ? Allée couverte de Pors Poullan à Plouhinec
- ? Dolmen de la pointe de Lostmarc'h à Crozon
- ? Allée couverte de Gouesnach à Penmarch
- ? Dolmen Penquelennec à Peumérit
- ? Dolmen Menez Liaven à Pluguffan
- ? Dolmen Lannidult à Porspoder
- ? Allée couverte de Kermaout à Bannalec
- ? Dolmen Kerangouez à Saint-Pol-de-Léon

Tout fermer ×