

?

A l'est de la pointe de Lervily ; le lieu où est bâtie la chapelle est dit Porz-Landrêvet. Il s'agissait sans doute à l'origine d'une chapelle dédiée à Saint Demet.

Edifice de plan rectangulaire à chevet polygonal. En 1743, il menaçait ruine ; il fallut le reconstruire presque entièrement ; puis, en 1770, le clocher fut restauré ainsi que le pignon ouest, qui porte, au-dessus de la porte classique, une inscription.

L'autel, qui portait la date de 1775, a disparu. Dans le retable, peinture sur toile du Couronnement de Sainte Edwette : elle porte une couronne sur la tête, deux dans les mains, d'où le nom de la « sainte aux trois couronnes » ; dans le paysage, un port (Audierne ?). Un autre tableau de la sainte a disparu.

Statues anciennes en bois polychrome : Christ en croix, Sainte Edwette aux trois couronnes. (source :

<https://audierne.info/la-chapelle-ste-evettel>)

?

Particularités

Notation

Intérêt
général

???

Marche
d'approche

???

Difficulté
d'Accès

???

Durée de la
visite

???

Localisation







Grande région	Bretagne (53)
Ancienne région	Bretagne (53)
Département	Finistère (29)
Commune	Audierne (29003)
Coordonnées	48.01024,-4.55596

Système	Datum	notation	Définition	coordonnées X	coordonnées Y
Lambert 93	RGF93	D.d	EPSG:2154	6794698	137448
Lambert II+	NTF	D.d	EPSG:27572	2357094	86352
UTM Nord fuseau 30	WGS84	D.d	EPSG:32630	5318610	383957
Lambert II	NTF	D.d	EPSG:27572	2357094	86352
Peuso-mercator	WGS84	D.d	EPSG:3785	6108559	-507167
Latitude Longitude	WGS84	DMS	EPSG:4326	48°0'36.878"	-4°33'21.449"
Latitude Longitude	WGS84	D.d	EPSG:4326	48.010244	-4.555958

Ajouter un commentaire

Commentaires

Essentiel

 Audierne 29003
 Architecture religieuse
 48.01024,-4.55596
 chapelle
 André
 143 Visites
Publié Saturday 30 September 2023
Révisé Saturday 30 September 2023

Proximité

 Stèle sainte Edwette à Esquibien
7m

? Calvaire de sainte Edwette à Esquibien
194m

? Fontaine de Légueriou à Esquibien
209m

? Fontaine sainte Edwette à Esquibien
213m

? Fontaine de Kérandraon à Esquibien
1.08km

? "Clin d'œil" au Môle du Raoulic à Audierne
1.1km

? Lavoir de Kerhuon à Audierne
1.13km

? Esquibien
1.48km

? Audierne
1.71km

? Lavoir du Stiri à Audierne
1.9km

Dans la même commune

? Mémorial du 26 août 1944 à Esquibien

? Stèle sainte Edwette à Esquibien

? Lavoir du Stiri à Audierne

? Lavoir de Kérodiernne à Esquibien

? Lavoir de Kerennec à Esquibien

? Fontaine de Kérandraon à Esquibien

? Fontaine sainte Edwette à Esquibien

? Chapelle sainte Edwette à Esquibien

? "Clin d'œil" au Môle du Raoulic à Audierne

? Chapelle de sainte Brigitte à Esquibien

Avec le mot clé: chapelle

- ? Chapelle saint Symphorien à Edern
- ? Chapelle ND de la Joie à Penmarch
- ? Chapelle saint Conogan à Beuzec-Cap-Sizun
- ? Chapelle N-D des Neiges à Bannalec
- ? Chapelle saint Cado à Bannalec
- ? Chapelle sainte Edwette à Esquibien
- ? Chapelle ND des Joies à Guimaëc
- ? Chapelle saint Suliau à Plomodiern
- ? Chapelle saint Trémeur à Guilvinec
- ? Chapelle ND de Lanriot à Moëlan-sur-Mer

Tout fermer ×