

?

La croix date du XVI<sup>e</sup> siècle. Elle était édifée sur un petit tertre avant sa restauration et le rajout d'un socle essentiellement en pierre, socle rond. Croix monolithe, le bras est, en fait, un croisillon qui portait deux statues, le sommet est creusé pour recevoir la véritable croix qui a disparu. (source : <https://societe-archeologique-du-finistere.org/croix/penmarch.html>)

## • Croix de la Madeleine à Penmarch

**Notation**

Intérêt  
général

????

Marche  
d'approche

????

Difficulté  
d'Accès

????

Durée de la  
visite

????

Localisation







Grande région	Bretagne (53)
Ancienne région	Bretagne (53)
Département	Finistère (29)
Commune	Penmarch (29158)
Coordonnées	47.82529,-4.32309

Système	Datum	notation	Définition	coordonnées X	coordonnées Y
Lambert 93	RGF93	D.d	EPSG:2154	6772601	152832
Lambert II+	NTF	D.d	EPSG:27572	2335105	101923
UTM Nord fuseau 30	WGS84	D.d	EPSG:32630	5297730	400972
Lambert II	NTF	D.d	EPSG:27572	2335105	101923
Peuso-mercator	WGS84	D.d	EPSG:3785	6077838	-481244
Latitude Longitude	WGS84	DMS	EPSG:4326	47°49'31.044"	-4°19'23.124"
Latitude Longitude	WGS84	D.d	EPSG:4326	47.82529	-4.32309

Ajouter un commentaire

Commentaires

Essentiel

 Penmarch 29158
 Petit patrimoine
 47.82529,-4.32309
 croix
 André
 100 Visites
Publié Tuesday 20 February 2024
Révisé Tuesday 20 February 2024

Proximité

 Chapelle de la Madeleine à Penmarch
17m

---

? Stèle de la Madeleine à Penmarch  
45m

---

? Alignements de la Madeleine à Plomeur  
329m

---

? Menhir Kerscaven B à Penmarch  
589m

---

? Menhir Kerscaven C à Penmarch  
684m

---

? Menhir Kerscaven A à Penmarch  
736m

---

? Dolmen Lestriguiou à Plomeur  
908m

---

? Allée couverte de Gouesnach à Penmarch  
933m

---

? Menhir Park Men Bris à Plomeur  
1.13km

---

? Site de Kerboulén à Plomeur  
1.21km

---

## Dans la même commune

---

? Rocher des victimes à Penmarch

---

? Allée couverte de Gouesnach à Penmarch

---

? Eglise saint Nonna à Penmarch

---

? Croix saint Guénolé 2 à Penmarch

---

? Calvaire de Kerrelec à Penmarch

---

? Fontaine du Poulguen à Penmarch

---

? Menhir Kerscaven A à Penmarch

---

? Alignements de la Madeleine à Plomeur

---

? Calvaire ND de la Joie à Penmarch

---

? Monument aux morts à Penmarch

---

Avec le mot clé: croix

- ? Croix Kéradennec 2 à Penmarch
- ? Stèle Croas Gofec à Mespaul
- ? Vestige de croix à Irvillac
- ? Croix Trémorvézen à Névez
- ? Croix Ar Groaz Toull à Clédén-Cap-Sizun
- ? Rocher des victimes à Penmarch
- ? Croix du cimetière à Kerlaz
- ? Croix de Kerglonou à Plouarzel
- ? Croix Kerelcun 1 à La Feuillée
- ? Stèle Stivel à Plouégat-Moysan

Tout fermer ×