



Deux dalles de dolmen ont été retrouvées dans un talus.

Maintenant elles reposent sur la pelouse.

Leurs dimensions respectives est environ de 5 m par 2 m pour 0,35 m d'épaisseur et de 1,80 m par 1,55 m pour 0,35 m d'épaisseur. (source: Mégalithes Bretons)

• Dolmen de Par Ar Vell à Crozon

Chiens autorisés

Notation

Intérêt
général

????

Marche
d'approche

????

Difficulté
d'Accès

????

Durée de la
visite

????

Localisation







Grande région	Bretagne (53)
Ancienne région	Bretagne (53)
Département	Finistère (29)
Commune	Crozon (29042)
Coordonnées	48.2451,-4.49554

Système	Datum	notation	Définition	coordonnées X	coordonnées Y
Lambert 93	RGF93	D.d	EPSG:2154	6820252	144407
Lambert II+	NTF	D.d	EPSG:27572	2382721	93110
UTM Nord fuseau 30	WGS84	D.d	EPSG:32630	5344624	388970
Lambert II	NTF	D.d	EPSG:27572	2382721	93110
Peuso-mercator	WGS84	D.d	EPSG:3785	6147728	-500441
Latitude Longitude	WGS84	DMS	EPSG:4326	48°14'42.36"	-4°29'43.944"
Latitude Longitude	WGS84	D.d	EPSG:4326	48.2451	-4.49554

Ajouter un commentaire

Commentaires

Ossentiel

 Crozon 29042
 Préhistoire, antiquité
 48.2451,-4.49554
 dolmen
 André
 115 Visites
Publié Friday 24 November 2023
Révisé Friday 24 November 2023

Aproximité

 Menhir Pierre du cercueil
187m

? Menhirs rue Général Lamoricière à Crozon
464m

? Crozon
578m

? Menhir de Crozon à Crozon
598m

? Menhir de Venoc Bras à Crozon
942m

? Menhir de Penandreff à Crozon
1.54km

? Menhir la Républicaine à Crozon
1.59km

? Menhir de Belboc à Crozon
2.45km

? Alignements de Fort Landouadec A à Crozon
2.86km

? Alignements de Fort Landouadec B à Crozon
3.04km

Dans la même commune

? Alignements de Mané Guen à Crozon

? Dolmen de Kerdreux à Crozon

? Menhir de Venoc Bras à Crozon

? Alignements de Lostmarc'h à Crozon

? Menhir de la maison des minéraux B à Crozon

? Menhir la Républicaine à Crozon

? Alignements de Fort Landouadec B à Crozon

? Menhir de Penandreff à Crozon

? Menhir Kerelot A à Crozon

? Ancienne chapelle saint Laurent à Crozon

Avec le mot clé: dolmen

- ? Dolmen Menez Lie à Saint-Nic
- ? Allée couverte de Lesconil à Poullan-sur-Mer
- ? Site mégalithique de Quélarn à Plobannalec-Lesconil
- ? Dolmen et Menhirs Kerzela à Porspoder
- ? Tumulus de Renongar à Plovan
- ? Dolmen Penquelenec à Peumérit
- ? Dolmen Mene Mein à Saint-Nic
- ? Dolmen de Rosmeur Vihan à Penmarch
- ? Dolmen de Kerdreux à Crozon
- ? Dolmen Kerdavol à Plobannalec-Lesconil

Tout fermer ×