

?

Le dolmen de Poulguen est formé d'un couloir donnant accès à une longue chambre placée perpendiculairement.

Il s'agit d'un dolmen en T. Cette sépulture est incluse dans un cairn central de pierrailles recouvert par un tertre tumulaire qui avait à l'origine un diamètre de 40 m et une hauteur de 8 m.

La chambre intérieure est divisée en deux parties inégales, séparée par deux piliers. Plusieurs piliers comportent des ornements.

Les fouilles réalisées au début du siècle ont livré un mobilier peu abondant se rapportant au Néolithique final (poterie, haches polies, silex) et à l'âge du Bronze. (source : information touristique)

<p>?</p> <p>Particularités</p> <p>Attention danger</p>
<p>?</p> <p>Classé ou inscrit</p>
<p>?</p> <p>Chiens autorisés</p>

Notation

Intérêt
général

????

Marche
d'approche

????

Difficulté
d'Accès

????

Durée de la
visite

????

Localisation







Grande région	Bretagne (53)
Ancienne région	Bretagne (53)
Département	Finistère (29)
Commune	Penmarch (29158)
Coordonnées	47.80687,-4.3048

Système	Datum	notation	Définition	coordonnées X	coordonnées Y
Lambert 93	RGF93	D.d	EPSG:2154	6770437	154005
Lambert II+	NTF	D.d	EPSG:27572	2332949	103114
UTM Nord fuseau 30	WGS84	D.d	EPSG:32630	5295659	402306
Lambert II	NTF	D.d	EPSG:27572	2332949	103114
Peuso-mercator	WGS84	D.d	EPSG:3785	6074785	-479208
Latitude Longitude	WGS84	DMS	EPSG:4326	47°48'24.732"	-4°18'17.28"
Latitude Longitude	WGS84	D.d	EPSG:4326	47.80687	-4.3048

Ajouter un commentaire

Commentaires

Essentiel

 Penmarch 29158
 Préhistoire, antiquité
 47.80687,-4.3048
 dolmen
 André
 196 Visites
Publié Thursday 15 February 2024
Révisé Thursday 15 February 2024

Classements

Monument historique

Proximité

? Fontaine du Poulguen à Penmarch
271m

? Dolmen Kersidal à Plomeur
414m

? Croix Kéradennec 1 à Penmarch
440m

? Menhir Poulguen Bihan à Penmarch
710m

? Croix Kéradennec 2 à Penmarch
793m

? Fontaine saint Trémeur à Guilvinec
798m

? Chapelle saint Trémeur à Guilvinec
801m

? Stèles saint Trémeur à Guilvinec
822m

? Four banal de Prat-an-Ilis à Guilvinec
850m

? Chapelle saint Marc à Penmarch
1km

Dans la même commune

? Menhir Poulguen Bihan à Penmarch

? Menhir Kerscaven C à Penmarch

? Allée couverte de Gouesnach à Penmarch

? Croix Kéradennec 2 à Penmarch

? Chapelle de la Madeleine à Penmarch

? Croix de la Madeleine à Penmarch

? Rocher des victimes à Penmarch

? Menhir ND de la Joie à Penmarch

? Menhir Kervedal à Penmarch

? Dolmen de Rosmeur Vihan à Penmarch

Avec le mot clé: dolmen

? Dolmen de Crozon à Roscanvel

? Dolmen de Poulguen à Penmarch

? Dolmen de Kerinec à Poullan-sur-Mer

? Dolmen Kervignon à Plobannalec-Lesconil

? Allée couverte de Kerbannalec à Beuzec-Cap-Sizun

? Dolmen Mezou-Poulyot à Porspoder

? Dolmen Menez Landu à Plomeur

? Dolmen Pointe du Dreff à Porspoder

? Dolmen Plouenez à Brennilis

? Dolmen Lit de saint Jean à Guimaëc

Tout fermer ×