

?

Dalle de dolmen avec une cupule. En dessous de cette dalle, il semble y avoir un support enfoncé en terre.

Après un habitant du village la légende en fait une table de sacrifice. (source : mégalithes du monde)

La dalle sert aussi d'abris contre le vent pour les moutons Landes de Bretagne qui représentent une population de moutons rustiques.

Le site offre une très belle vue sur la baie des trépassés. Mais le ciel n'était pas au rendez-vous.

Le dolmen est situé dans une zone de pâture. Merci de respecter les animaux qui s'y trouvent.

Notation

Intérêt
général

????

Marche
d'approche

????

Difficulté
d'Accès

????

Durée de la
visite

????

Localisation







Grande région	Bretagne (53)
Ancienne région	Bretagne (53)
Département	Finistère (29)
Commune	Clédén-Cap-Sizun (29028)
Coordonnées	48.05125,-4.7025

Système	Datum	notation	Définition	coordonnées X	coordonnées Y
Lambert 93	RGF93	D.d	EPSG:2154	6800287	127016
Lambert II+	NTF	D.d	EPSG:27572	2362604	75868
UTM Nord fuseau 30	WGS84	D.d	EPSG:32630	5323399	373129
Lambert II	NTF	D.d	EPSG:27572	2362604	75868
Peuso-mercator	WGS84	D.d	EPSG:3785	6115385	-523480
Latitude Longitude	WGS84	DMS	EPSG:4326	48°3'4.5"	-4°42'9"
Latitude Longitude	WGS84	D.d	EPSG:4326	48.05125	-4.7025

Ajouter un commentaire

Commentaires

Essentiel

 Clédén-Cap-Sizun 29028
 Préhistoire, antiquité
 48.05125,-4.7025
 dolmen
 André
 109 Visites
Publié Saturday 11 November 2023
Révisé Saturday 11 November 2023

Proximité

 Puits Kerguioc’h à Clédén-Cap-Sizun
65m

? Croix Kertanguy à Cléden-Cap-Sizun
393m

? Moulins Trouguer à Cléden-Cap-Sizun
809m

? Chapelle saint Tugduald à Cléden-Cap-Sizun
987m

? Fontaine saint Tugduald à Cléden-Cap-Sizun
998m

? Four à pain à Cléden-Cap-Sizun
1.06km

? Mémorial guerre 1914-1918 à Cléden-Cap-Sizun
1.08km

? Croix Trouzent à Cléden-Cap-Sizun
1.16km

? Menhir de Lescoff à Plogoff
1.25km

? Lavoir Lescléden à Cléden-Cap-Sizun
1.35km

Dans la même commune

? Fontaine Quivilic à Cléden-Cap-Sizun

? Fontaine saint Tugduald à Cléden-Cap-Sizun

? Croix Menez Groas à Cléden-Cap-Sizun

? Fontaine sainte Catherine à Cléden-Cap-Sizun

? Croix de Kervo à Cléden-Cap-Sizun

? Fontaine Langroas à Cléden-Cap-Sizun

? Dolmen Penharm à Cléden-Cap-Sizun

? Calvaire de Langroas à Cléden-Cap-Sizun

? Croix Kervizinic à Cléden-Cap-Sizun

? Lavoir Lescléden à Cléden-Cap-Sizun

Avec le mot clé: dolmen

- ? Dolmen Menez Dregan B à Plouhinec
- ? Site mégalithique de Quélarn à Plobannalec-Lesconil
- ? Dolmen de la pointe de Lostmarc'h à Crozon
- ? Dolmen Lit de la fileuse à Plougasnou
- ? Dolmen de Par Ar Veil à Crozon
- ? Dolmen Kerangouez à Saint-Pol-de-Léon
- ? Allée couverte Kerantiec à Riec-sur-Bélon
- ? Allée couverte Moulin René à Pont-Aven
- ? Dolmen Mezou-Poulyot à Porspoder
- ? Allée couverte et menhir Kercodonner à Moëlan-sur-Mer

Tout fermer ×