

?

Le bâtiment actuel, commencé en 1899 et achevé trois ans plus tard. Devenu propriété de la commune en 1906, le bâtiment fut très endommagé en 1944 lors de la libération de Crozon. Restauré en 1992, il connut de nouvelles transformations : aménagement du chœur et mise en place de bancs.

L'église renferme le célèbre retable des martyrs. Ce retable, classé par les monuments historiques le 10 novembre 1906, est une pièce sculptée polychrome dédiée au souvenir des dix mille martyrs du mont Ararat, légionnaires exécutés pour leur foi sous le règne de l'empereur romain Hadrien (117-138).

(source et pour avoir le détail complet du retable : Wikipedia)

?

Chiens interdits

Notation

Intérêt
général

????

Marche
d'approche

????

Difficulté
d'Accès

????

Durée de la
visite

????

Localisation







Grande région	Bretagne (53)
Ancienne région	Bretagne (53)
Département	Finistère (29)
Commune	Crozon (29042)
Coordonnées	48.24664,-4.48952

Système	Datum	notation	Définition	coordonnées X	coordonnées Y
Lambert 93	RGF93	D.d	EPSG:2154	6820380	144868
Lambert II+	NTF	D.d	EPSG:27572	2382853	93571
UTM Nord fuseau 30	WGS84	D.d	EPSG:32630	5344786	389421
Lambert II	NTF	D.d	EPSG:27572	2382853	93571
Peuso-mercator	WGS84	D.d	EPSG:3785	6147985	-499771
Latitude Longitude	WGS84	DMS	EPSG:4326	48°14'47.904"	-4°29'22.272"
Latitude Longitude	WGS84	D.d	EPSG:4326	48.24664	-4.48952

Ajouter un commentaire

Commentaires

Essentiel

 Crozon 29042
 Architecture religieuse
 48.24664,-4.48952
 église
 André
 2 Visites
Publié Thursday 29 January 2026
Révisé Thursday 29 January 2026

Proximité

 Crozon
117m

? Menhir Pierre du cercueil
456m

? Dolmen de Par Ar Veil à Crozon
478m

? Menhirs rue Général Lamoricière à Crozon
609m

? Menhir de Venoc Bras à Crozon
917m

? Menhir de Crozon à Crozon
1000m

? Menhir de Penandreff à Crozon
1.07km

? Menhir la Républicaine à Crozon
1.36km

? Calvaire Saint Jean de Leidez à Crozon
2.04km

? Fontaine Saint Jean de Leidez à Crozon
2.08km

Dans la même commune

? Menhir Pierre du cercueil

? Fontaine de Trébéron à Crozon

? Dolmen de la pointe de Lostmarc'h à Crozon

? Calvaire Saint Jean de Leidez à Crozon

? Alignements de Fort Landouadec B à Crozon

? Fontaine Saint Fiacre à Crozon

? Alignements de Lostmarc'h à Crozon

? Dolmen de Kerdreux à Crozon

? Ancienne chapelle saint Laurent à Crozon

? Menhir la Républicaine à Crozon

Avec le mot clé: église

- ? Eglise saint Herlé de Ploaré à Douarnenez
- ? Eglise saint Mélar à Locmélar
- ? Chapelle sainte Anne de Doëlan à Clohars-Carnoët
- ? Chapelle N-D de Langroas à Cléden-Cap-Sizun
- ? Eglise saint Nonna à Penmarch
- ? Eglise saint Pierre à Irvillac
- ? Eglise saint Germain à Kerlaz
- ? Eglise N-D de la Clarté à Beuzec-Cap-Sizun
- ? Eglise saint Goulven à Goulien
- ? Eglise N-D des Grâces Le-Juch

Tout fermer ×