

?

Datée de la 1^{ère} moitié du 19^e siècle, la fontaine n'est pas signalée sur le cadastre de 1837. Même la topographie du parcellaire du secteur n'évoque pas sa présence à cet endroit. La date de 1952 portée sur l'édicule renvoie très probablement au cimentage de l'ensemble lavoir fontaine.

La fontaine, encastrée dans la pente du terrain, présente un toit à deux pans, une ouverture très légèrement voûtée et chanfreinée surmontée d'une niche carrée qui accueillait autrefois une statuette de la Vierge.

Le bassin rectangulaire situé sous l'édicule possède une rigole pour l'écoulement de l'eau vers le lavoir en contrebas et est clos par un petit muret en pierres cimenté dans lequel est aménagé un échelier suivi d'un petit escalier.

Le lavoir présente trois bassins successifs et est bordé par un muret en béton. Accessible par deux petits escaliers, il offre une surface importante pour s'asseoir. (source : <https://patrimoine.region-bretagne.fr/gertrude-diffusion/dossier/fontaine-de-devotion-dite-fontaine-de-legueriou-landrevet-esquibien-fusionnee-en-audierne-en-2016/3fd13210-a150-4f08-a9bf-ffac82f234a2>)

?

Chiens autorisés

Notation

Intérêt
général

????

Marche
d'approche

????

Difficulté
d'Accès

????

Durée de la
visite

????

Localisation








Grande région	Bretagne (53)
Ancienne région	Bretagne (53)
Département	Finistère (29)
Commune	Audierne (29003)
Coordonnées	48.0106,-4.55872

Système	Datum	notation	Définition	coordonnées X	coordonnées Y
Lambert 93	RGF93	D.d	EPSG:2154	6794757	137247
Lambert II+	NTF	D.d	EPSG:27572	2357152	86150
UTM Nord fuseau 30	WGS84	D.d	EPSG:32630	5318654	383752
Lambert II	NTF	D.d	EPSG:27572	2357152	86150
Peuso-mercator	WGS84	D.d	EPSG:3785	6108618	-507474
Latitude Longitude	WGS84	DMS	EPSG:4326	48°0'38.16"	-4°33'31.392"
Latitude Longitude	WGS84	D.d	EPSG:4326	48.0106	-4.55872

Ajouter un commentaire

Commentaires

Essentiel

 Audierne 29003
 Petit patrimoine
 48.0106,-4.55872
 lavoir
 fontaine
 André
 152 Visites
Publié Tuesday 03 October 2023
Révisé Tuesday 03 October 2023

À proximité

 Fontaine sainte Edwette à Esquibien

68m

? Calvaire de sainte Edwette à Esquibien
72m

? Chapelle sainte Edwette à Esquibien
209m

? Stèle sainte Edwette à Esquibien
213m

? Fontaine de Kérandraon à Esquibien
1.08km

? Lavoir de Kerhuon à Audierne
1.17km

? "Clin d'œil" au Môle du Raoulic à Audierne
1.3km

? Esquibien
1.4km

? Audierne
1.82km

? Lavoir du Stiri à Audierne
1.95km

Dans la même commune

? Lavoir de Kerennec à Esquibien

? Lavoir de Landuguentel à Esquibien

? Fontaine de Kérandraon à Esquibien

? Calvaire de sainte Edwette à Esquibien

? Fontaine de sainte Brigitte à Esquibien

? Fontaine de Légueriou à Esquibien

? Chapelle sainte Edwette à Esquibien

? Stèle sainte Edwette à Esquibien

? Lavoir de Kerhuon à Audierne

? Lavoir de Kérodierne à Esquibien

Avec le mot clé: lavoir

? Lavoir Lescléden à Cléden-Cap-Sizun

? Fontaine saint Guénolé à Locquéholé

? Lavoir de la gare à Le-Juch

? Lavoir du Stiri à Audierne

? Fontaine du Kerper à Clohars-Fouesnant

? Lavoir de Kérodierne à Esquibien

? Lavoir de Landuguentel à Esquibien

? Lavoir de Kerlaouen à Esquibien

? Lavoir de Kerhuon à Audierne

? Fontaine saint Nicolas à Guiller-sur-Goyen

Avec le mot clé: fontaine

? Fontaine de Kérandraon à Esquibien

? Fontaine saint Marc à Penmarch

? Fontaine de N-D de la Clarté à Beuzec-Cap-Sizun

? Fontaine du Kerper à Clohars-Fouesnant

? Fontaine saint Trémur à Guilvinec

? Fontaine du Drennec à Clohars-Fouesnant

? Fontaine sainte Espérance à Beuzec-Cap-Sizun

? Lavoir Lescléden à Cléden-Cap-Sizun

? Fontaine de Kerdévot à Ergué-Gabéric

? Fontaine saint Nicolas à Guiller-sur-Goyen