



La fontaine a été bâtie en 1654, soit trois ans après le déplacement de la chapelle qui lui est associée à son emplacement actuel. On trouve cette date portée à trois reprises sur l'édicule : sur le pignon sud, le pan est du toit et le côté sud-est du bassin.

On doit sa construction à IAN LE BIS (recteur d'Esquibien entre 1633 et 1669) dont le nom, accompagné d'un calice en sautoir, surmonte l'ouverture.

Notons qu'au moment de sa construction, une stèle gauloise christianisée a été intégrée à l'angle sud-ouest de son bassin. (Source : <https://www.lavieb-aile.com/2020/07/la-chapelle-sainte-brigitte-d-esquibien.html>)

Les eaux de la fontaine viennent remplir un lavoir qui se trouve en contrebas.



Particularités

Notation

Intérêt
général

????

Marche
d'approche

????

Difficulté
d'Accès

????

Durée de la
visite

????

Localisation







Grande région	Bretagne (53)
Ancienne région	Bretagne (53)
Département	Finistère (29)
Commune	Audierne (29003)
Coordonnées	48.0376,-4.55091

Système	Datum	notation	Définition	coordonnées X	coordonnées Y
Lambert 93	RGF93	D.d	EPSG:2154	6797688	138113
Lambert II+	NTF	D.d	EPSG:27572	2360092	86993
UTM Nord fuseau 30	WGS84	D.d	EPSG:32630	5321643	384395
Lambert II	NTF	D.d	EPSG:27572	2360092	86993
Peuso-mercator	WGS84	D.d	EPSG:3785	6113112	-506605
Latitude Longitude	WGS84	DMS	EPSG:4326	48°2'15.356"	-4°33'3.272"
Latitude Longitude	WGS84	D.d	EPSG:4326	48.037599	-4.550909

Ajouter un commentaire

Commentaires

Ossentiel

 Audierne 29003
 Petit patrimoine
 48.0376,-4.55091
 fontaine
 André
 129 Visites
Publié Tuesday 03 October 2023
Révisé Tuesday 03 October 2023

Aproximité

 Chapelle de sainte Brigitte à Esquibien
20m

? Croix de Landuguentel à Esquibien
55m

? Lavoir de Landuguentel à Esquibien
125m

? Stèle de Kerscao à Esquibien
762m

? Mémorial du 26 août 1944 à Esquibien
986m

? Lavoir du Stiri à Audierne
1.29km

? Allée couverte de Roz Criben à Audierne
1.31km

? Croix de Kervéoc à Esquibien
1.51km

? Lavoir de Kérodiernie à Esquibien
1.56km

? Lavoir de Kerennec à Esquibien
1.56km

Dans la même commune

? Mémorial du 26 août 1944 à Esquibien

? Fontaine de Kérandraon à Esquibien

? Lavoir de Kerhuon à Audierne

? Lavoir de Kerennec à Esquibien

? Stèle sainte Edwette à Esquibien

? Allée couverte de Roz Criben à Audierne

? Stèle de Kerscao à Esquibien

? Lavoir de Landuguentel à Esquibien

? Fontaine sainte Edwette à Esquibien

? Croix de Kervéoc à Esquibien

Avec le mot clé: fontaine

? Fontaine Quivilic à Cléden-Cap-Sizun

? Stèle et fontaine saint Ourzal à Porspoder

? Fontaine de Christ à Guimaëc

? Fontaine saint Conogan à Beuzec-Cap-Sizun

? Lavoir de Kérodierne à Esquibien

? Les 3 fontaines à Gouézec

? Fontaine du Drennec à Clohars-Fouesnant

? Fontaine de Kérandraon à Esquibien

? Fontaine saint Cado à Bannalec

? Fontaine de N-D de la Clarté à Beuzec-Cap-Sizun

Tout fermer ×