

?

La fontaine fut remaniée en 1900 et se trouva affublée de trois niches dont l'une porte cette date. La plaque en l'honneur de la croix appartenait à la chapelle et porte les armes de la famille de Pentrez, sieurs de Rostillec. A la pierre, à gauche du grand bassin, on y baptisait les nouveaux nés en cette fontaine de dévotion transformée en lavoir à qui on ajouta enfin un abreuvoir en allongement. Curieusement, il existait un pardon et des ablutions que les habitants de Plougastel ne manquaient jamais, une fois par an. De l'eau était versée sur la tête des enfants par le curé afin de les prémunir de la maladie et tout particulièrement de l'eczéma.

(source : <https://presqu-ile-de-crozon.com/crozon-morgat/cr-fontaines-001.php#>)

?

Particularités

Notation

Intérêt
général

????

Marche
d'approche

????

Difficulté
d'Accès

????

Durée de la
visite

????

Localisation








Grande région	Bretagne (53)
Ancienne région	Bretagne (53)
Département	Finistère (29)
Commune	Crozon (29042)
Coordonnées	48.28217,-4.53436

Système	Datum	notation	Définition	coordonnées X	coordonnées Y
Lambert 93	RGF93	D.d	EPSG:2154	6824626	141930
Lambert II+	NTF	D.d	EPSG:27572	2387079	90597
UTM Nord fuseau 30	WGS84	D.d	EPSG:32630	5348800	386171
Lambert II	NTF	D.d	EPSG:27572	2387079	90597
Peuso-mercator	WGS84	D.d	EPSG:3785	6153926	-504763
Latitude Longitude	WGS84	DMS	EPSG:4326	48°16'55.801"	-4°32'3.7"
Latitude Longitude	WGS84	D.d	EPSG:4326	48.282167	-4.534361

Ajouter un commentaire

Commentaires

Essentiel

 Crozon 29042
 Petit patrimoine
 48.28217,-4.53436
 lavoir
 fontaine
 André
 3 Visites
Publié Monday 26 January 2026
Révisé Monday 26 January 2026

À proximité

 Chapelle Saint Fiacre à Crozon
--

13m

? Source Saint Fiacre à Crozon

140m

? Alignements de Mané Guen à Crozon

815m

? Dolmen de Rigonou à Camaret-sur-Mer

3.16km

? Menhir de Bélair à Roscanvel

3.22km

? Fontaine Saint Egarec à Crozon

3.39km

? Fontaine Saint Jean de Leidez à Crozon

3.39km

? Calvaire Saint Jean de Leidez à Crozon

3.43km

? Roscanvel

3.75km

? Menhir de l'église à Roscanvel

3.77km

Dans la même commune

? Fontaine Saint Egarec à Crozon

? Menhir de Raguenez B à Crozon

? Ancienne chapelle saint Laurent à Crozon

? Alignements de Fort Landouadec B à Crozon

? Menhirs de Raguenez A à Crozon

? Fontaine Saint Fiacre à Crozon

? Pont dit Gaulois de Kervon à Lanvéoc

? Eglise Saint Pierre à Crozon

? Chapelle Saint Fiacre à Crozon

? Menhir de Venoc Bras à Crozon

Avec le mot clé: lavoir

? Fontaine de Légueriou à Esquibien

? Lavoir de Kerennec à Esquibien

? Fontaine saint Tugduald à Cléden-Cap-Sizun

? Source Saint Fiacre à Crozon

? Lavoir Lescléden à Cléden-Cap-Sizun

? Fontaine de Trébéron à Crozon

? Lavoir de la gare à Le-Juch

? Lavoir Prat San Tua à Combrit

? Fontaine Saint Fiacre à Crozon

? Lavoir de Landuguentel à Esquibien

Avec le mot clé: fontaine

? Fontaine Saint Jean de Leidez à Crozon

? Fontaine de N-D de la Clarté à Beuzec-Cap-Sizun

? Fontaine saint Nicolas à Guiller-sur-Goyen

? Fontaine saint Vénec à Briec

? Lavoir de Kerveguen à Combrit

? Fontaine saint Roch à Moëlan-sur-Mer

? Source Saint Fiacre à Crozon

? Fontaine sainte Catherine à Cléden-Cap-Sizun

? Fontaine ND de Bonne Nouvelle à Goulien

? Fontaine sainte Espérance à Beuzec-Cap-Sizun

Tout fermer ×