

?

Le menhir mesure 1.35 m de haut. Il est intégré dans un mur de délimitation de propriété. Il aurait été déplacé. Son emplacement initial se serait trouvé à 100 m au sud du dolmen de Kerdreux.

Particularités

- Menhir de Kerdreux à Crozon

Notation

Intérêt
général

????

Marche
d'approche

????

Difficulté
d'Accès

????

Durée de la
visite

????

Localisation







Grande région	Bretagne (53)
Ancienne région	Bretagne (53)
Département	Finistère (29)
Commune	Crozon (29042)
Coordonnées	48.19932,-4.54234

Système	Datum	notation	Définition	coordonnées X	coordonnées Y
Lambert 93	RGF93	D.d	EPSG:2154	6815517	140463
Lambert II+	NTF	D.d	EPSG:27572	2377952	89202
UTM Nord fuseau 30	WGS84	D.d	EPSG:32630	5339604	385394
Lambert II	NTF	D.d	EPSG:27572	2377952	89202
Peuso-mercator	WGS84	D.d	EPSG:3785	6140079	-505651
Latitude Longitude	WGS84	DMS	EPSG:4326	48°11'57.552"	-4°32'32.424"
Latitude Longitude	WGS84	D.d	EPSG:4326	48.19932	-4.54234

Ajouter un commentaire

Commentaires

Essentiel

 Crozon 29042
 Préhistoire, antiquité
 48.19932,-4.54234
 menhir
 André
 124 Visites
Publié Sunday 03 December 2023
Révisé Sunday 03 December 2023

Proximité

 Dolmen de Kerdreux à Crozon
143m

? Dolmen de Rostudel à Crozon

1.57km

? Menhir de la maison des minéraux C à Crozon

1.62km

? Menhir de la maison des minéraux B à Crozon

1.64km

? Dolmen de la pointe de Lostmarc'h à Crozon

1.86km

? Alignements de Lostmarc'h à Crozon

2.09km

? Menhir Kerelot A à Crozon

2.57km

? Menhir Kerelot B à Crozon

2.65km

? Menhir Tromel A à Crozon

3.2km

? Menhir de Belboc à Crozon

4.15km

Dans la même commune

? Alignements de Fort Landouadec B à Crozon

? Ancienne chapelle saint Laurent à Crozon

? Menhir de Venoc Bras à Crozon

? Dolmen de Rostudel à Crozon

? Four à chaux de Rozan à Crozon

? Pont dit Gaulois de Kervon à Lanvéoc

? Menhir de la maison des minéraux C à Crozon

? Menhir de Belboc à Crozon

? Alignements de Fort Landouadec A à Crozon

? Alignements de Mané Guen à Crozon

Avec le mot clé: menhir

- ? Menhir Lesaouvreguen A à Poullan-sur-Mer
- ? Menhir de Lagatjar à Camaret-sur-Mer
- ? Alignements de Lostmarc'h à Crozon
- ? Menhir Kervedal à Penmarch
- ? Menhir Kerscaven B à Penmarch
- ? Menhir de Venoc Bras à Crozon
- ? Menhir de la Plaine à Quimperlé
- ? Menhir de Penandreff à Crozon
- ? Menhir Lardanvan à Telgruc-sur-Mer
- ? Menhirs Kerveleoc à Landunvez

Tout fermer ×