

?

Les menhirs de Raguenéz, appelés aussi alignements de Kerglentin, sont un groupe de trois menhirs. Ils correspondent au vestige d'un ensemble mégalithique beaucoup plus vaste constitué de deux enceintes rectangulaires.

Deux de ces menhirs se font faces (voir la fiche : Menhirs de Raguenéz A).

Le troisième, présenté ici, plus à l'est, est aujourd'hui isolé.

De nombreux blocs de quartz sont visibles aux alentours, réutilisés dans le jardin de la maison proche ou en empierrement du chemin voisin. (source : wikipedia)

?

Chiens autorisés

**Notation**

Intérêt  
général

????

Marche  
d'approche

????

Difficulté  
d'Accès

????

Durée de la  
visite

????

Localisation







Grande région	Bretagne (53)
Ancienne région	Bretagne (53)
Département	Finistère (29)
Commune	Crozon (29042)
Coordonnées	48.22958,-4.42232

Système	Datum	notation	Définition	coordonnées X	coordonnées Y
Lambert 93	RGF93	D.d	EPSG:2154	6818022	149656
Lambert II+	NTF	D.d	EPSG:27572	2380531	98381
UTM Nord fuseau 30	WGS84	D.d	EPSG:32630	5342795	394374
Lambert II	NTF	D.d	EPSG:27572	2380531	98381
Peuso-mercator	WGS84	D.d	EPSG:3785	6145134	-492290
Latitude Longitude	WGS84	DMS	EPSG:4326	48°13'46.488"	-4°25'20.352"
Latitude Longitude	WGS84	D.d	EPSG:4326	48.22958	-4.42232

Ajouter un commentaire

Commentaires

Essentiel

 Crozon 29042
 Préhistoire, antiquité
 48.22958,-4.42232
 menhir
 André
 130 Visites
Publié Thursday 23 November 2023
Révisé Thursday 23 November 2023

Proximité

 Menhirs de Raguenez A à Crozon
113m

---

? Four à chaux de Rozan à Crozon  
904m

---

? Ancienne chapelle saint Laurent à Crozon  
1.82km

---

? Pierre du Diable à Telgruc-sur-Mer  
2.42km

---

? Pont dit Gaulois de Kervon à Lanvéoc  
3.63km

---

? Menhir la Républicaine à Crozon  
4.17km

---

? Dolmen Pen ar Run à Telgruc-sur-Mer  
4.39km

---

? Menhir de Penandreff à Crozon  
4.47km

---

? Telgruc-sur-Mer  
4.87km

---

? Menhir de Venoc Bras à Crozon  
4.93km

---

## Dans la même commune

---

? Alignements de Lostmarc'h à Crozon

---

? Ancienne chapelle saint Laurent à Crozon

---

? Menhir la Républicaine à Crozon

---

? Menhir Pierre du cercueil

---

? Menhir de Raguenez B à Crozon

---

? Menhirs rue Général Lamoricière à Crozon

---

? Menhir de Kerdreux à Crozon

---

? Dolmen de Rostudel à Crozon

---

? Menhir Tromel A à Crozon

---

? Menhir de Venoc Bras à Crozon

---

Avec le mot clé: menhir

- ? Menhirs Kergadiou à Plourin
- ? Menhirs de Ker-joseph à Clohars-Carnoët
- ? Menhirs Kernéo à Riec-sur-Bélon
- ? Menhir Ar Peulven B à Plogoff
- ? Menhir saint Primel à Primelin
- ? Menhir Kermechou à Lanmeur
- ? Menhir de la maison des minéraux C à Crozon
- ? Alignements de Kerprigent à Saint-Jean-du-Doigt
- ? Menhir Lanvenaël à Plomeur
- ? Menhirs de Raguenez A à Crozon

Tout fermer ×