

?

Petit menhir couché qui faisait certainement parti des alignements du même nom.

Description

Chiens autorisés

Particularités

## • Menhir Kerelot B à Crozon

Notation

Intérêt  
général

????

Marche  
d'approche

????

Difficulté  
d'Accès

????

Durée de la  
visite

????

Localisation







Grande région	Bretagne (53)
Ancienne région	Bretagne (53)
Département	Finistère (29)
Commune	Crozon (29042)
Coordonnées	48.22312,-4.54178

Système	Datum	notation	Definition	coordonnées X	coordonnées Y
Lambert 93	RGF93	D.d	EPSG:2154	6818146	140757
Lambert II+	NTF	D.d	EPSG:27572	2380585	89475
UTM Nord fuseau 30	WGS84	D.d	EPSG:32630	5342249	385488
Lambert II	NTF	D.d	EPSG:27572	2380585	89475
Peuso-mercator	WGS84	D.d	EPSG:3785	6144055	-505589
Latitude Longitude	WGS84	DMS	EPSG:4326	48°13'23.232"	-4°32'30.408"
Latitude Longitude	WGS84	D.d	EPSG:4326	48.22312	-4.54178

Ajouter un commentaire

Commentaires

Essentiel

 Crozon 29042
 Préhistoire, antiquité
 48.22312,-4.54178
 menhir
 André
 124 Visites
Publié Wednesday 06 December 2023
Révisé Wednesday 06 December 2023

Proximité

 Menhir Kerelot A à Crozon
74m

---

? Menhir Tromel A à Crozon  
627m

---

? Alignements de Lostmarc'h à Crozon  
1.18km

---

? Dolmen de la pointe de Lostmarc'h à Crozon  
1.59km

---

? Menhir de Belboc à Crozon  
1.81km

---

? Dolmen de Kerdreux à Crozon  
2.61km

---

? Menhir de Kerdreux à Crozon  
2.65km

---

? Menhir de la maison des minéraux C à Crozon  
2.68km

---

? Menhir de la maison des minéraux B à Crozon  
2.7km

---

? Menhir de Crozon à Crozon  
3.92km

---

## Dans la même commune

---

? Menhirs rue Général Lamoricière à Crozon

---

? Alignements de Lostmarc'h à Crozon

---

? Menhir de Crozon à Crozon

---

? Alignements de Fort Landouadec A à Crozon

---

? Menhir Kerelot B à Crozon

---

? Dolmen de Kerdreux à Crozon

---

? Menhir de la maison des minéraux B à Crozon

---

? Menhir Kerelot A à Crozon

---

? Dolmen de Rostudel à Crozon

---

? Alignements de Fort Landouadec B à Crozon

---

Avec le mot clé: menhir

- ? Menhir de Kerinec à Poullan-sur-Mer
- ? Ménhir Roquimarc’h à Saint-Rivoal
- ? Menhir Prat Joulou B à Porspoder
- ? Menhir Kervignen Bras à Plouguin
- ? Menhir Kerglogé C à Plovan
- ? Menhir Kerloas à Plouarzel
- ? Menhirs Moulin de Trémillec à Plonéour-Lanvern
- ? Pierre du Diable à Telgruc-sur-Mer
- ? Menhir de Toulfoën à Quimperlé
- ? Alignements de Mané Guen à Crozon

Tout fermer ×