

?

Ce menhir fait une hauteur de 2 m, une largeur de 1,50 m pour une épaisseur de 0,80 m. Il se trouve dans un

Signaler un bogue

Particularités

Interdit

- Menhir ND de la Joie à Penmarch

Notation

Intérêt
général

????

Marche
d'approche

????

Difficulté
d'Accès

????

Durée de la
visite

????

Localisation







Grande région	Bretagne (53)
Ancienne région	Bretagne (53)
Département	Finistère (29)
Commune	Penmarch (29158)
Coordonnées	47.80522,-4.37266

Système	Datum	notation	Définition	coordonnées X	coordonnées Y
Lambert 93	RGF93	D.d	EPSG:2154	6770726	148931
Lambert II+	NTF	D.d	EPSG:27572	2333197	98034
UTM Nord fuseau 30	WGS84	D.d	EPSG:32630	5295564	397222
Lambert II	NTF	D.d	EPSG:27572	2333197	98034
Peuso-mercator	WGS84	D.d	EPSG:3785	6074511	-486762
Latitude Longitude	WGS84	DMS	EPSG:4326	47°48'18.792"	-4°22'21.576"
Latitude Longitude	WGS84	D.d	EPSG:4326	47.80522	-4.37266

Ajouter un commentaire

Commentaires

Essentiel

 Penmarch 29158
 Préhistoire, antiquité
 47.80522,-4.37266
 menhir
 André
 112 Visites
Publié Thursday 15 February 2024
Révisé Thursday 15 February 2024

Proximité

 Calvaire ND de la Joie à Penmarch
75m

? Chapelle ND de la Joie à Penmarch
89m

? Phare d'Eckmühl à Penmarch
786m

? Chapelle saint Pierre à Penmarch
859m

? Croix saint Guénolé 2 à Penmarch
1.38km

? La Tour Carrée à Penmarch
1.39km

? Croix saint Guénolé 1 à Penmarch
1.41km

? Chapelle sainte Thumette à Penmarch
1.46km

? Rocher des victimes à Penmarch
1.86km

? Calvaire de Kerrelec à Penmarch
2.05km

Dans la même commune

? Pierre de Kerrelec à Penmarch

? La Tour Carrée à Penmarch

? Dolmen de Rosmeur Vihan à Penmarch

? Alignements de la Madeleine à Plomeur

? Croix de la Madeleine à Penmarch

? Menhir Poulguen Bihan à Penmarch

? Calvaire de Kerrelec à Penmarch

? Stèle de la Madeleine à Penmarch

? Menhir Kervedal à Penmarch

? Croix Kéradennec 1 à Penmarch

Avec le mot clé: menhir

- ? Menhir Lesvoë à Landudec
- ? Menhir saint Kodelic à Plovan
- ? Alignement Lientan à Brennilis
- ? Menhir de Keroulic à Clohars-Carnoët
- ? Menhir Loperec ar Vaorec à Douarnenez
- ? Menhir Lanvar à Guilvinec
- ? Menhir Villeneuve à Plomeur
- ? Menhir de Kerinec à Poullan-sur-Mer
- ? Menhir de l'église à Moëlan-sur-Mer
- ? Menhir Kerloazec A à Peumérit

Tout fermer ×