

?

La pierre qui se situe en haut de la rue de La Chalotais (croisement rue Lamartine) fut un menhir durant "sa jeunesse". Comme beaucoup d'entre eux, il fut couché.

Le destin de ce menhir est quelque peu exceptionnel : il fut connu de tous les anciens de la Presqu'île et sans doute crain. Cette pierre fut utilisée comme reposoir pour recevoir les cercueils morgatois ainsi que ceux des hameaux plus au Sud, jusque vers Rostudel.

Les morts étaient transportés en charrette. La famille du défunt venait de faire plusieurs kilomètres à pied dont la fameuse rue de la Chalotais (anciennement chemin le Cré) extrêmement pentue. Le cheval peinait, pour l'épargner, il fallait descendre le cercueil au bas du chemin le Cré. Des hommes portaient le cercueil à l'épaule sur la partie la plus raide de la voie caillouteuse. Le menhir recevait le cercueil momentanément, pour une pause salutaire. Après une reprise en main, le cercueil retrouvait l'attelage du corbillard avant de rejoindre l'église qui n'était plus très loin. L'importance du cortège funéraire en disait long sur la notoriété du défunt. Un très sérieux indice de bonne réputation ! (source : <https://presqu-ile-de-crozon.com/crozon-morgat/cr-menhirs-crozon-001.php>)

?

Chiens autorisés

Particularités

Notation

Intérêt
général

????

Marche
d'approche

????

Difficulté
d'Accès

????

Durée de la
visite

????

Localisation







Grande région	Bretagne (53)
Ancienne région	Bretagne (53)
Département	Finistère (29)
Commune	Crozon (29042)
Coordonnées	48.24379,-4.49395

Système	Datum	notation	Définition	coordonnées X	coordonnées Y
Lambert 93	RGF93	D.d	EPSG:2154	6820096	144510
Lambert II+	NTF	D.d	EPSG:27572	2382565	93215
UTM Nord fuseau 30	WGS84	D.d	EPSG:32630	5344476	389086
Lambert II	NTF	D.d	EPSG:27572	2382565	93215
Peuso-mercator	WGS84	D.d	EPSG:3785	6147509	-500264
Latitude Longitude	WGS84	DMS	EPSG:4326	48°14'37.644"	-4°29'38.22"
Latitude Longitude	WGS84	D.d	EPSG:4326	48.24379	-4.49395

Ajouter un commentaire

Commentaires

Essentiel

 Crozon 29042
 Préhistoire, antiquité
 48.24379,-4.49395
 menhir
 André
 143 Visites
Publié Tuesday 12 December 2023
Révisé Tuesday 12 December 2023

Proximité

 Dolmen de Par Ar Veil à Crozon
187m

? Menhirs rue Général Lamoricière à Crozon
281m

? Crozon
571m

? Menhir de Venoc Bras à Crozon
754m

? Menhir de Crozon à Crozon
768m

? Menhir la Républicaine à Crozon
1.41km

? Menhir de Penandreff à Crozon
1.48km

? Menhir de Belboc à Crozon
2.49km

? Alignements de Fort Landouadec A à Crozon
2.97km

? Alignements de Fort Landouadec B à Crozon
3.16km

Dans la même commune

? Pont dit Gaulois de Kervon à Lanvéoc

? Dolmen de Rostudel à Crozon

? Four à chaux de Rozan à Crozon

? Menhirs de Raguenez A à Crozon

? Menhir la Républicaine à Crozon

? Menhirs rue Général Lamoricière à Crozon

? Alignements de Lostmarc'h à Crozon

? Menhir Kerelot A à Crozon

? Ancienne chapelle saint Laurent à Crozon

? Dolmen de Par Ar Veil à Crozon

Avec le mot clé: menhir

- ? Alignements de Lagatjar à Camaret-sur-Mer
- ? Menhir de l’église à Roscanvel
- ? Menhir du Moulin à Douarnenez
- ? Menhir Mentoul à Moëlan-sur-Mer
- ? Menhir Nord de Coat Mocun à La Feuillée
- ? Menhir de Crozon à Crozon
- ? Menhir Coathérel à Saint-Nic
- ? Menhir Kerdilec à Tréméoc
- ? Menhir Ar Peulven B à Plogoff
- ? Menhir de la maison des minéraux C à Crozon

Tout fermer ×