

?

Stèle cannelée de 1.50 m de hauteur.

Description

Classements autorisés

Particularités

• Stèle Kerandouin à Loctudy

Notation

Intérêt
général

????

Marche
d'approche

????

Difficulté
d'Accès

????

Durée de la
visite

????

Localisation

Grande région	Bretagne (53)
Ancienne région	Bretagne (53)
Département	Finistère (29)
Commune	Loctudy (29135)
Coordonnées	47.80518,-4.19016

Système	Datum	notation	Définition	coordonnées X	coordonnées Y
Lambert 93	RGF93	D.d	EPSG:2154	6769463	162533
Lambert II+	NTF	D.d	EPSG:27572	2332043	111656
UTM Nord fuseau 30	WGS84	D.d	EPSG:32630	5295333	410886
Lambert II	NTF	D.d	EPSG:27572	2332043	111656
Peuso-mercator	WGS84	D.d	EPSG:3785	6074505	-466446
Latitude Longitude	WGS84	DMS	EPSG:4326	47°48'18.648"	-4°11'24.576"
Latitude Longitude	WGS84	D.d	EPSG:4326	47.80518	-4.19016

Ajouter un commentaire









Commentaires

Essentiel


? Loctudy 29135
? Préhistoire, antiquité
? 47.80518,-4.19016
? André
? 104 Visites
Publié Saturday 27 January 2024
Révisé Saturday 27 January 2024

Proximité

? Menhir Kerdalaë Plonivel à Plobannalec-Lesconil
1.35km
? Menhir Men Rouz à Plobannalec-Lesconil

1.89km	
 Dolmen du Menez Goarum ar Feunteun à Plobannalec-Lesconil	
2.04km	
 Menhir Kerdaloë à Plobannalec-Lesconil	
2.63km	
 Dolmen Kervignon à Plobannalec-Lesconil	
3.02km	
 Loctudy	
3.08km	
 Dolmen Kerdavol à Plobannalec-Lesconil	
3.09km	
 Stèle Tudy à Loctudy	
3.16km	
 Stèle Loctudy à Loctudy	
3.22km	
 Dolmen Kerferens à Plobannalec-lesconil	
3.23km	

Dans la même commune

 Menhir Penglaouic à Loctudy	
 Stèle Kerandouin à Loctudy	
 Stèle Tudy à Loctudy	
 Stèle Loctudy à Loctudy	

Tout fermer ×